





Talumiskohustuse ala plaan
Kurekivi tee L2; katastri number: 65301:002:1788;
reg nr: 14499902; Lehmja küla, Rae vald, Harju maakond.
Trassi pikkus kokku: 40m.
Talumiskohustuse ala kokku ca 50m².
Kaitsevööndid:
1. Elektri maakaabelliini ja reservtoru kaitsevöönd on 1 m kaabli ja toru
teljest mõlemale poole.

Tingmärgid talumiskohustuse ala plaanil:

-  Talumiskohustuse ala
-  Katastriüksuse piirid
-  Projekteeritud 20 kV maakaabelliin
-  Projekteeritud reservtoru